

Název akce :

## Bílina, lávka ev. č. 08-182d-M1

Investor :







Město Bílina  
Břežanská 50/4  
41801 Bílina  
email: ePodatelna@bilina.cz  
tel.: +420 417 810 811

Název oddílu :

## SITUAČNÍ VÝKRESY

Označení oddílu :

# C

 PROJEKTOVÁ KANCELÁŘ Adresa : V Horkách 101/1 460 07 Liberec 9 tel.: 485 152 532	Vypracoval	JAN ŽELEZNÝ		zak. číslo	24-07-072
	Zodp. projektant	ING.J.VANER		datum	08/2025
	Techn. kontrola	ING.M.ZÖRKLER		stupeň	DSP/PDPS
	Investor	MĚSTO BÍLINA		měřítko	-
Příloha :  ZÁBOROVÝ ELABORÁT				č. přílohy:	paré:
				<b>C.4</b>	

Kraj: Ústecký  
Obec: Bílina [567451]  
Katastrální území: Bílina [604208]

Akce: BÍLINA, LÁVKA EV.Č. 08-182d-M1  
Zakázkové číslo: 24-07-072

Pol. č.	VYPIS ZE SOUBORU PARCEL											Kód BPEJ	ZABOR POZEMKU			Stavební objekt	Poznámka	
	Parcelní číslo dle KN	Výměra	Druh pozemku	Druh pozemku	Způsob využití pozemku	ZPF/LPF	Chráněné území	Parcelní číslo dle PK	Výměra	LV	Vlastník		Trvalý	Dočasný				
		m2							do 1 roku					nad 1 rok				
															m2			m2
1	1862/2	2 65	14	ostatní plocha	ostatní komunikace	x				10001	Lobkowicz Margaret Brooks, 280 Dedham Street, 02030 Dover, Massachusetts, USA			41				
2	1826/16	2 64	13	zastavěná plocha a nádvoří	zbořeniště	x				10001	Město Bílina Břežanská 50/4, 41801 Bílina		3		2			
3	1862/3	77	14	ostatní plocha	ostatní komunikace	x				10001	Město Bílina Břežanská 50/4, 41801 Bílina		15					
4	1896/2	1 19	7	trvalý travní porost	-	ZPF				10001	Město Bílina Břežanská 50/4, 41801 Bílina	16000 10810	11					
5	1897/4	10 04	14	ostatní plocha	sportoviště a rekreační plocha	x				10001	Lobkowicz Margaret Brooks, 280 Dedham Street, 02030 Dover, Massachusetts, USA				13			
6	2269/1	2 71 26	11	vodní plocha	koryto vodního toku	x				156	Povodí Ohře, s.p. Bezručova 4219, 43003 Chomutov		51		1 53			
Druh pozemku (dle Vyhl. 190/1996 Sb CÚZK):  2 orná půda 3 chmelnice 4 vinice 5 zahrada 6 ovocný sad 7 trvalý travní porost 10 lesní pozemek 11 vodní plocha 13 zastavěná plocha a nádvoří 14 ostatní plocha											CELKEM		80	2 09				
											z toho ZPF celkem		11					
											- orná půda - chmelnice - vinice - zahrada - ovocný sad - trvalý travní porost		11					
											z toho LPF celkem							
											z toho vodní plochy		51	1 53				
											z toho zastavěné plochy		3	2				
											z toho ostatní plochy		15	54				

## Informace o pozemku

Parcelní číslo:	<a href="#">1826/16</a>
Obec:	<a href="#">Bílina [567451]</a>
Katastrální území:	<a href="#">Bílina [604208]</a>
Číslo LV:	<a href="#">10001</a>
Výměra [m <sup>2</sup> ]:	264
Typ parcely:	Parcela katastru nemovitostí
Mapový list:	<a href="#">DKM</a>
Určení výměry:	Ze souřadnic v S-JTSK
Způsob využití:	zbořeniště
Druh pozemku:	zastavěná plocha a nádvoří



## Vlastníci, jiní oprávnění

### Vlastnické právo

Podíl

Město Bílina, Břežánská 50/4, 41801 Bílina

## Způsob ochrany nemovitosti

Nejsou evidovány žádné způsoby ochrany.

## Seznam BPEJ

Parcela nemá evidované BPEJ.

## Omezení vlastnického práva

Nejsou evidována žádná omezení.

## Jiné zápisy

Nejsou evidovány žádné jiné zápisy.

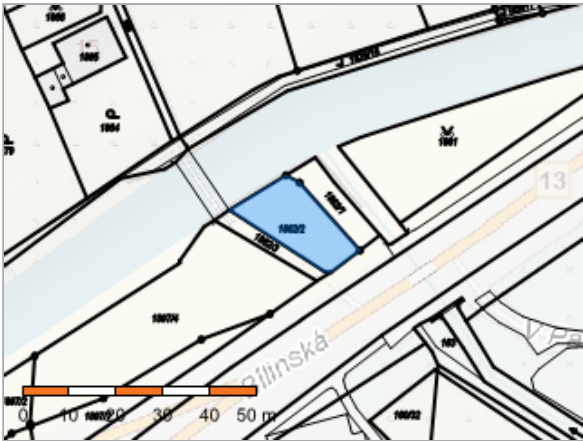
 Řízení, v rámci kterých byl k nemovitosti zapsán cenový údaj (celkem 0)

Nemovitost je v územním obvodu, kde státní správu katastru nemovitostí ČR vykonává [Katastrální úřad pro Ústecký kraj](#), [Katastrální pracoviště Teplice](#)

Zobrazené údaje mají informativní charakter. Platnost dat k 28.08.2025 09:00.

Informace o pozemku

Parcelní číslo:	<a href="#">1862/2</a>
Obec:	<a href="#">Bílina [567451]</a>
Katastrální území:	<a href="#">Bílina [604208]</a>
Číslo LV:	<a href="#">2486</a>
Výměra [m²]:	265
Typ parcely:	Parcela katastru nemovitostí
Mapový list:	<a href="#">DKM</a>
Určení výměry:	Ze souřadnic v S-JTSK
Způsob využití:	ostatní komunikace
Druh pozemku:	ostatní plocha



Vlastníci, jiní oprávnění

Vlastnické právo	Podíl
Lobkowicz Margaret Brooks, 280 Dedham Street, 02030 Dover, Massachusetts, Spojené státy americké	

Způsob ochrany nemovitosti

Nejsou evidovány žádné způsoby ochrany.

Seznam BPEJ

Parcela nemá evidované BPEJ.

Omezení vlastnického práva

Nejsou evidována žádná omezení.

Jiné zápisy

Nejsou evidovány žádné jiné zápisy.

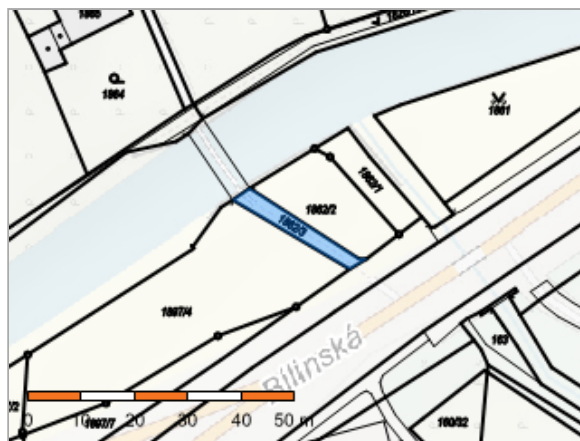
Řízení, v rámci kterých byl k nemovitosti zapsán cenový údaj (celkem 0)

Nemovitost je v územním obvodu, kde státní správu katastru nemovitostí ČR vykonává [Katastrální úřad pro Ústecký kraj, Katastrální pracoviště Teplice](#)

Zobrazené údaje mají informativní charakter. Platnost dat k 28.08.2025 09:00.

## Informace o pozemku

Parcelní číslo:	<a href="#">1862/3</a>
Obec:	<a href="#">Bílina [567451]</a>
Katastrální území:	<a href="#">Bílina [604208]</a>
Číslo LV:	<a href="#">10001</a>
Výměra [m <sup>2</sup> ]:	77
Typ parcely:	Parcela katastru nemovitostí
Mapový list:	<a href="#">DKM</a>
Určení výměry:	Ze souřadnic v S-JTSK
Způsob využití:	ostatní komunikace
Druh pozemku:	ostatní plocha



## Vlastníci, jiní oprávnění

### Vlastnické právo

Podíl

Město Bílina, Břežanská 50/4, 41801 Bílina

## Způsob ochrany nemovitosti

Nejsou evidovány žádné způsoby ochrany.

## Seznam BPEJ

Parcela nemá evidované BPEJ.

## Omezení vlastnického práva

Nejsou evidována žádná omezení.

## Jiné zápisy

Nejsou evidovány žádné jiné zápisy.

 Řízení, v rámci kterých byl k nemovitosti zapsán cenový údaj (celkem 0)

Nemovitost je v územním obvodu, kde státní správu katastru nemovitostí ČR vykonává [Katastrální úřad pro Ústecký kraj](#), [Katastrální pracoviště Teplice](#)

Zobrazené údaje mají informativní charakter. Platnost dat k 28.08.2025 09:00.

Informace o pozemku

Parcelní číslo:	<a href="#">1896/2</a>
Obec:	<a href="#">Bílina [567451]</a>
Katastrální území:	<a href="#">Bílina [604208]</a>
Číslo LV:	<a href="#">10001</a>
Výměra [m²]:	119
Typ parcely:	Parcela katastru nemovitostí
Mapový list:	<a href="#">DKM</a>
Určení výměry:	Ze souřadnic v S-JTSK
Druh pozemku:	trvalý travní porost



Vlastníci, jiní oprávnění

Vlastnické právo	Podíl
Město Bílina, Břežanská 50/4, 41801 Bílina	

Způsob ochrany nemovitosti

Název
zemědělský půdní fond

Seznam BPEJ

BPEJ	Výměra
<a href="#">16000</a>	1
<a href="#">10810</a>	118

Omezení vlastnického práva

Nejsou evidována žádná omezení.

Jiné zápisy

Nejsou evidovány žádné jiné zápisy.

📍 Řízení, v rámci kterých byl k nemovitosti zapsán cenový údaj (celkem 0)

Nemovitost je v územním obvodu, kde státní správu katastru nemovitostí ČR vykonává [Katastrální úřad pro Ústecký kraj, Katastrální pracoviště Teplice](#)

Zobrazené údaje mají informativní charakter. Platnost dat k 28.08.2025 09:00.

Informace o pozemku

Parcelní číslo:	<a href="#">1897/4</a>
Obec:	<a href="#">Bílina</a> <a href="#">[567451]</a>
Katastrální území:	<a href="#">Bílina</a> <a href="#">[604208]</a>
Číslo LV:	<a href="#">2486</a>
Výměra [m²]:	1004
Typ parcely:	Parcela katastru nemovitostí
Mapový list:	<a href="#">DKM</a>
Určení výměry:	Ze souřadnic v S-JTSK
Způsob využití:	sportoviště a rekreační plocha
Druh pozemku:	ostatní plocha



Vlastníci, jiní oprávnění

Vlastnické právo	Podíl
Lobkowicz Margaret Brooks, 280 Dedham Street, 02030 Dover, Massachusetts, Spojené státy americké	

Způsob ochrany nemovitosti

Nejsou evidovány žádné způsoby ochrany.

Seznam BPEJ


Parcela nemá evidované BPEJ.

Omezení vlastnického práva

Nejsou evidována žádná omezení.

Jiné zápisy

Nejsou evidovány žádné jiné zápisy.

 Řízení, v rámci kterých byl k nemovitosti zapsán cenový údaj (celkem 0)

Nemovitost je v územním obvodu, kde státní správu katastru nemovitostí ČR vykonává [Katastrální úřad pro Ústecký kraj](#), [Katastrální pracoviště Teplice](#)

Zobrazené údaje mají informativní charakter. Platnost dat k 28.08.2025 09:00.

Informace o pozemku

Parcelní číslo:	<a href="#">2269/1</a>
Obec:	<a href="#">Bílina</a> <a href="#">[567451]</a>
Katastrální území:	<a href="#">Bílina</a> <a href="#">[604208]</a>
Číslo LV:	<a href="#">1248</a>
Výměra [m²]:	27126
Typ parcely:	Parcela katastru nemovitostí
Mapový list:	<a href="#">DKM</a>
Určení výměry:	Graficky nebo v digitalizované mapě
Způsob využití:	koryto vodního toku přirozené nebo upravené
Druh pozemku:	vodní plocha



Vlastníci, jiní oprávnění

Vlastnické právo	Podíl
Česká republika	
Právo hospodařit s majetkem státu	Podíl
Povodí Ohře, státní podnik, Bezručova 4219, 43003 Chomutov	

Způsob ochrany nemovitosti

Název
vnitřní území lázeňského místa
chráněná značka geodetického bodu

Seznam BPEJ

Parcela nemá evidované BPEJ.

Omezení vlastnického práva

Typ
Věcné břemeno (podle listiny)

Jiné zápisy

Nejsou evidovány žádné jiné zápisy.

📌 Řízení, v rámci kterých byl k nemovitosti zapsán cenový údaj (celkem 0)

Nemovitost je v územním obvodu, kde státní správu katastru nemovitostí ČR vykonává [Katastrální úřad pro Ústecký kraj](#), [Katastrální pracoviště Teplice](#)

Zobrazené údaje mají informativní charakter. Platnost dat k 28.08.2025 09:00.